





Anlage

# Übersichtskarte

zur Allgemeinverfügung  
der Landesdirektion Sachsen  
zur Feststellung der Fertigstellung (FdF)  
von Gewässerstrecken  
des Cospudener Sees  
gemäß § 17 Abs. 2 Satz 2  
Sächsisches Wassergesetz (SächsWG)

## Legende

-  Gewässergrenze bei Wasserstand 110,0 m NHN im DHHN2016 (110,0 m NN)
-  Geltungsbereich FdF gemäß § 17 Abs. 2 Satz 2 SächsWG
-  aus Gründen des Natur- und Artenschutzes nicht vom Geltungsbereich der FdF umfasste Wasserfläche
-  N1  
Begrenzungskordinaten  
Geltungsbereich FdF